

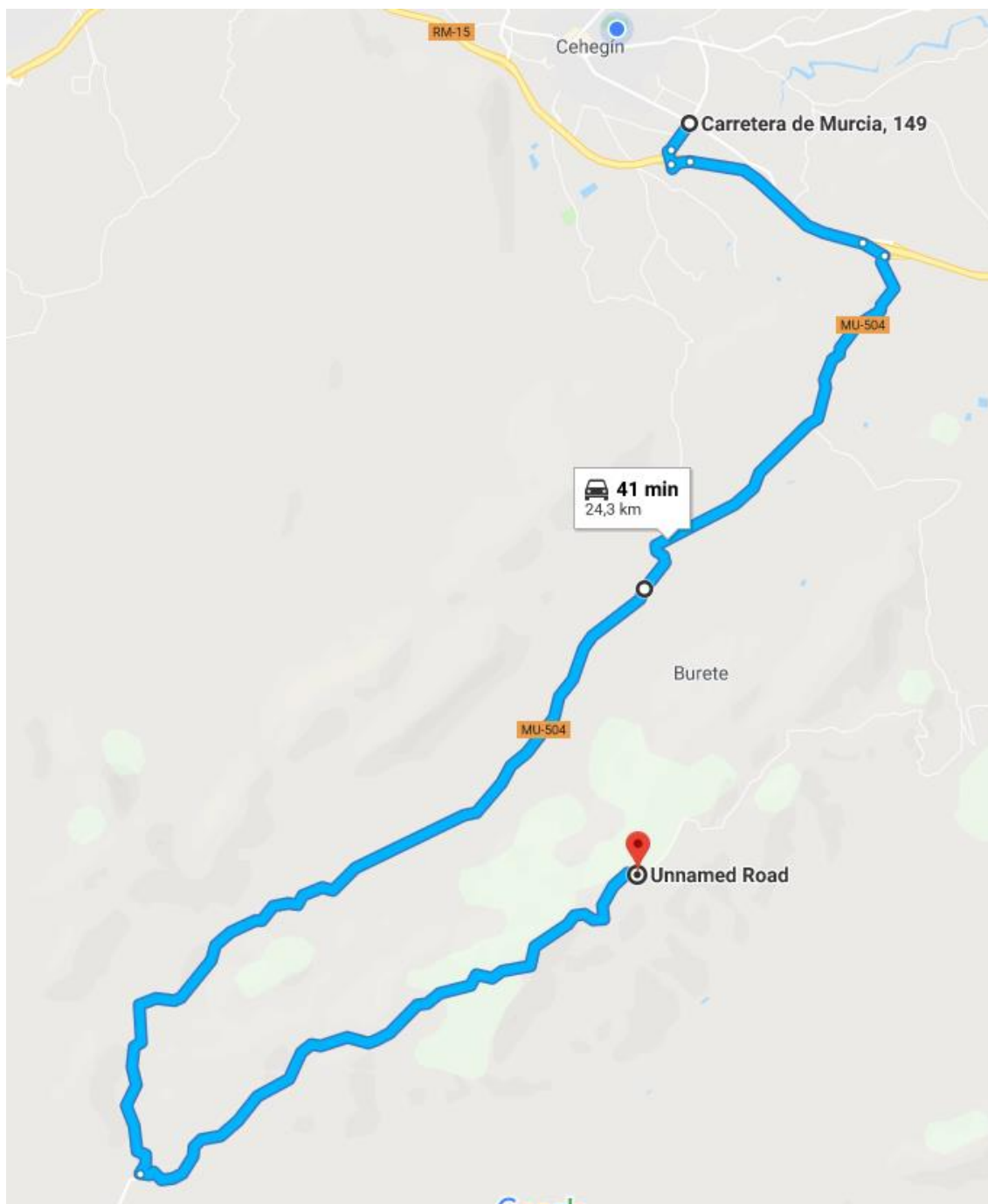
# 1er Punto para ayuda externa a corredores del Campeonato España

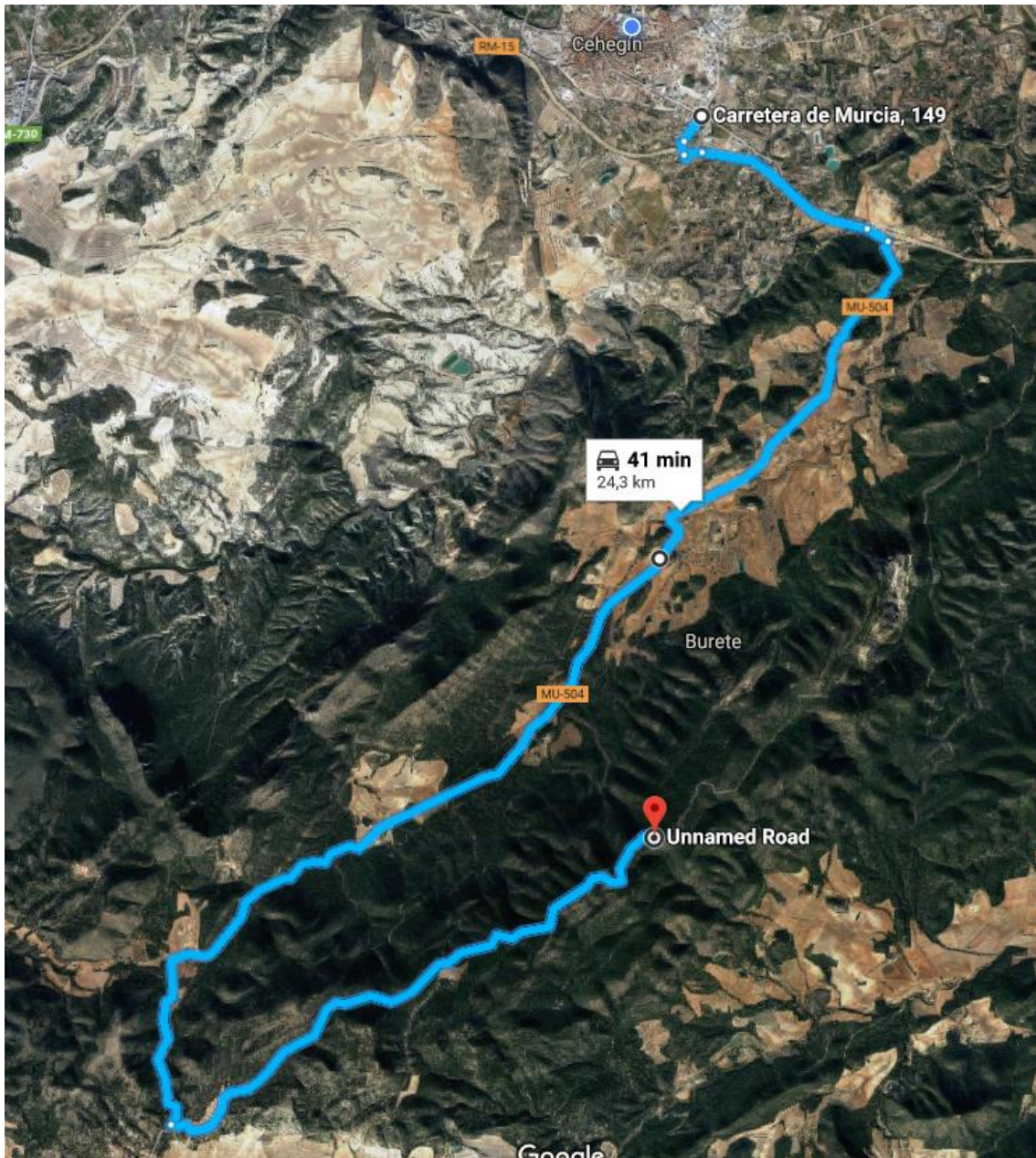
Coincide con:

Avituallamiento II “Pico del Águila/Plaza los pastores” km 19.

38°00'52.8"N 1°47'26.8"W

<https://goo.gl/maps/RxR2ftqwUc92>





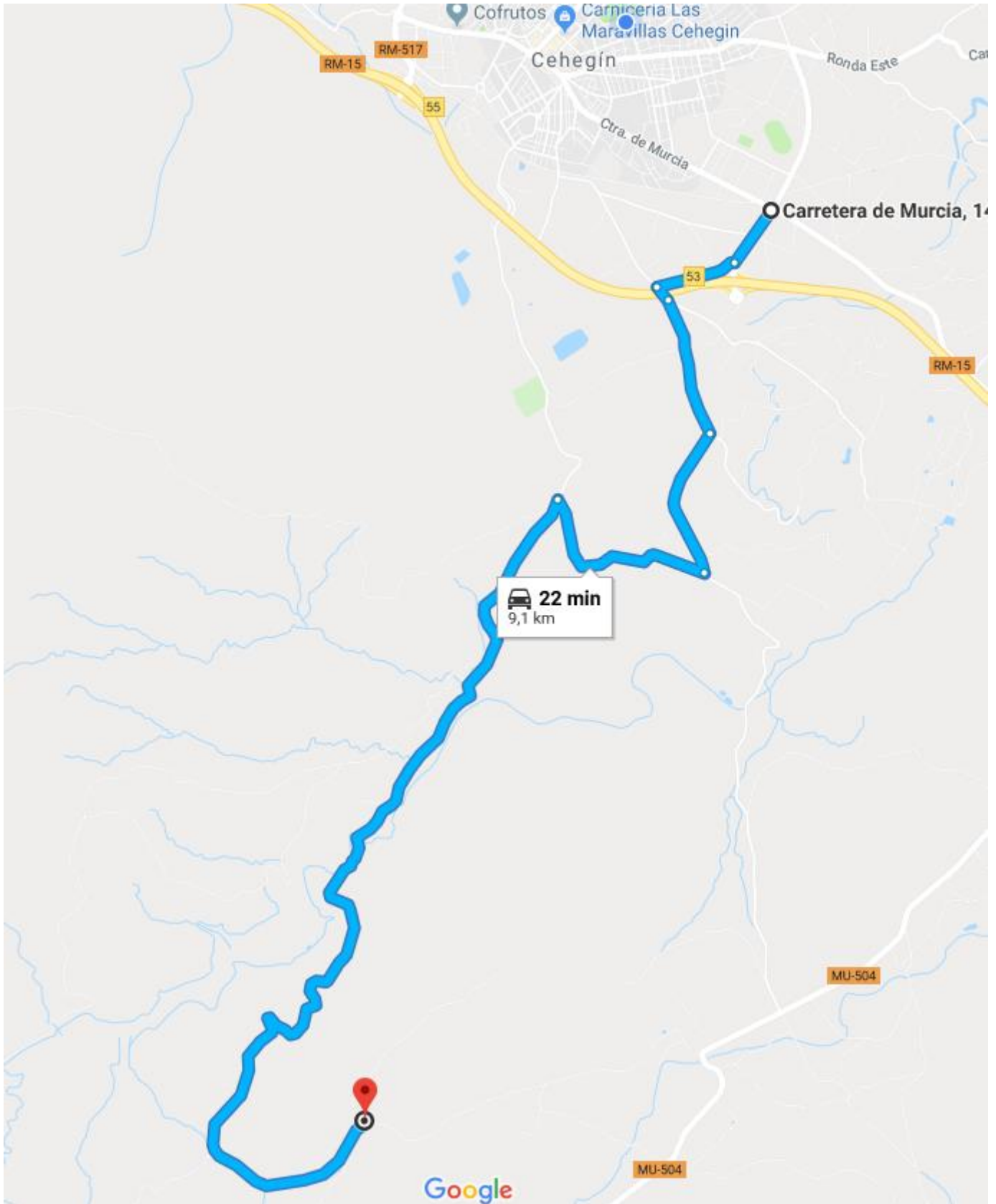
## 2do Punto para ayuda externa a corredores del Campeonato España

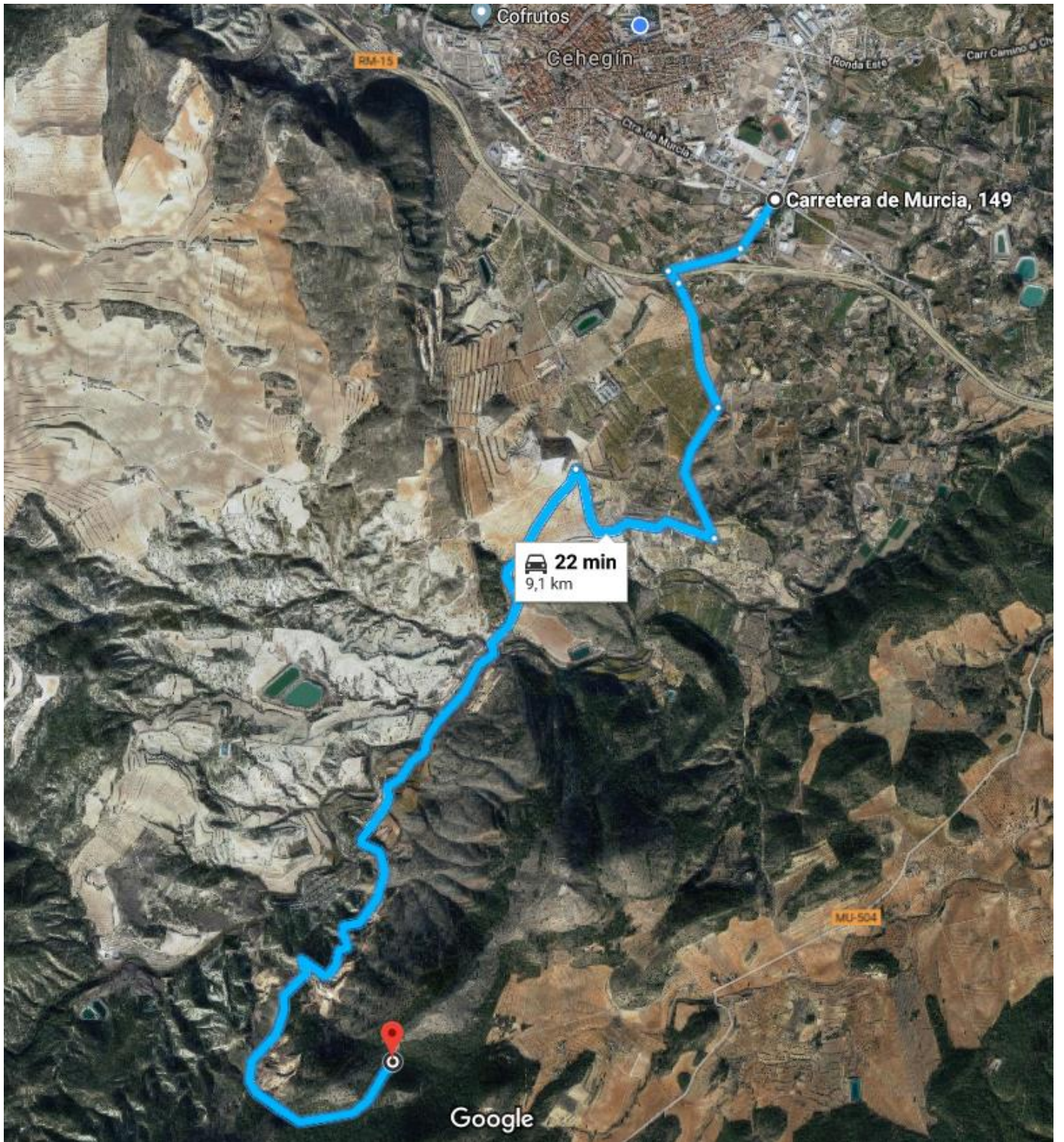
Coincide con:

Avituallamiento IV “Merendero/ Hoyaleja” km 33.

38°02'32.1"N 1°48'31.9"W

<https://goo.gl/maps/KdFgESF2gPp>





## Punto para ayuda externa en la ULTRA

Coincide con:

Avituallamiento III "Asomadilla" km 36

38°03'01.5"N 1°43'22.4"W

<https://goo.gl/maps/DoXt3qJd6dE2>

